

# Wyrys z mapy zasadniczej





1:1000

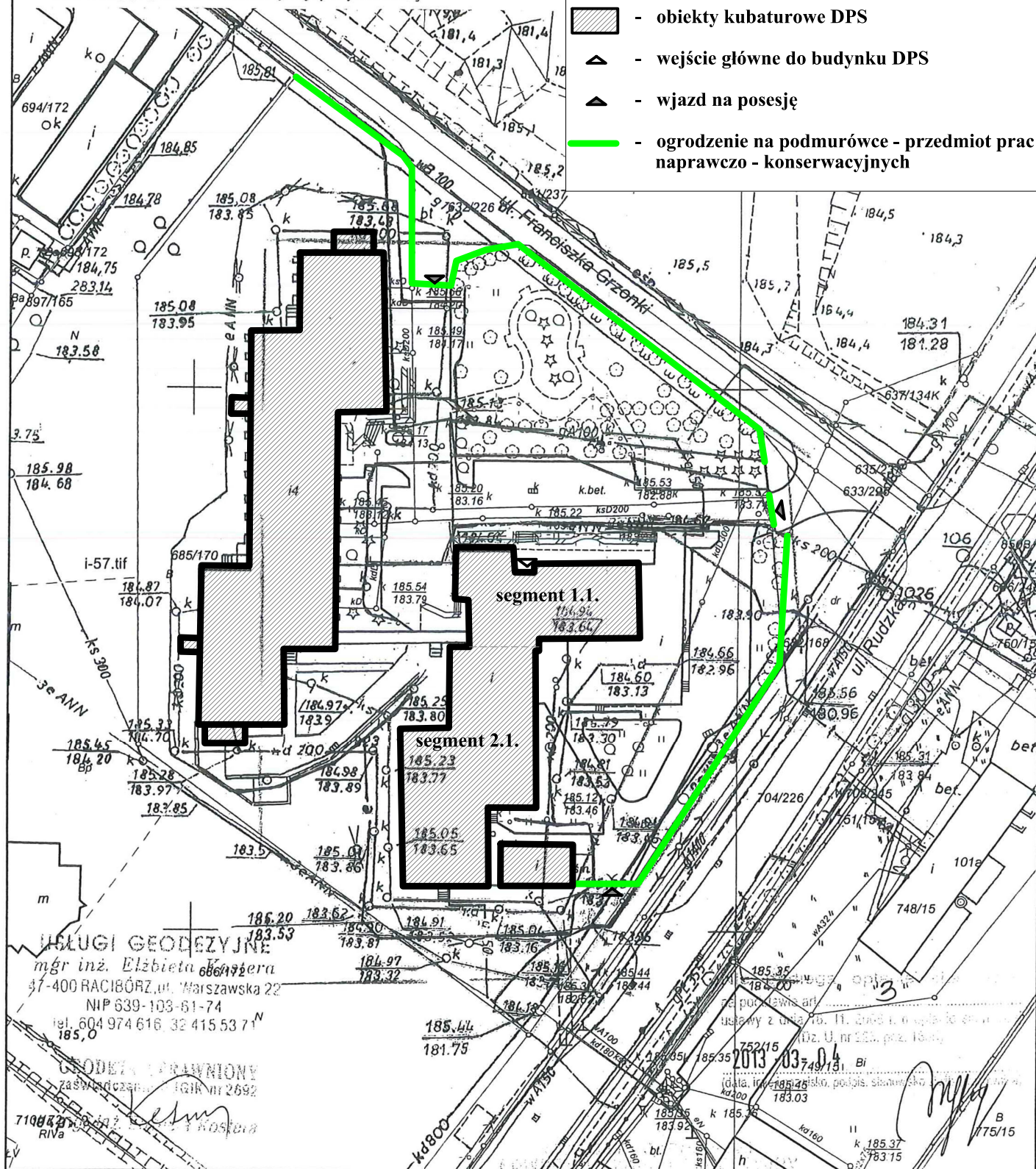
Mapa do celów projektowych

Woj. śląskie  
Gmina Racibórz  
Obwód Racibórz  
Godło 6.125.22.05.1  
Układ 2000

Nie wyklucza się istnienia w terenie innych nie wykazanych na mapie urządzeń sieł które nie były zgłoszone do inwentaryzacji powykonawczej

## OBJAŚNIENIA:

-  - obiekty kubaturowe DPS
-  - wejście główne do budynku DPS
-  - wjazd na posesję
-  - ogrodzenie na podmurówce - przedmiot prac naprawczych - konserwacyjnych



USŁUGI GEODEZYJNE  
mgr inż. Elżbieta Kozłowska  
47-400 RACIBÓRZ, ul. Marszawska 22  
NIP 639-103-61-74  
tel. 604 974 616 32 415 53 71

GEODEZJA I KARTOGRAFIA  
zawód geodeta  
IGiK nr 2692

Nie wszystkie dane ewidencyjne wykazane na niniejszej mapie spełniają wymagania dokładnościowe określone w przepisach

Nr kancelaryjny zlecenia SG.6640.183.2013  
Data 28.02.2013r.

W zakresie opracowania brak uzgodnień ZUDP z ostatnimi

| "ARCHIT" - PROJEKTOWANIE ARCHITEKTONICZNE                      |  |  | NR RYS. 1        |
|--|--|--|------------------|
| mgr inż. arch. Barbara Fudali 47-400 Racibórz, ul. Żorska 57/4 |  |  |                  |
| Temat  | PRACE NAPRAWCZO - KONSERWACYJNE POMIESZCZEN KOMUNIKACJI W BUDYNKU DPS "ZŁOTA JESIEŃ" W RACIBORZU |  |                  |
| Nazwa rysunku  | PLAN SYTUACYJNY - NAPRAWA OGRODZENIA   |  | SKALA 1:1000     |
| Lokalizacja  | Racibórz, ul. Grzonki 1  |  |                  |
| Inwestor   | Dom Pomocy Społecznej "Złota Jesień" 47-400 Racibórz, ul. Grzonki 1                              |  | Data: 06.2019 r. |
| Projektant   | mgr inż. arch. Barbara Fudali, upr. nr 650/82Kt  |  |                  |